



УТВЕРЖДАЮ  
Директор КГБОУ

"Лебяженская школа-интернат"

В.Р. Эбель  
« 14 » января 2019 г.

Акт обследования  
объекта социальной инфраструктуры  
к паспорту доступности ОСИ  
№ 1

с. Лебяжье

« 14 » января 2019 г.

1. Общие сведения об объекте

- 1.1. Наименование (вид) объекта учебный корпус КГБОУ "Лебяженская школа-интернат"
- 1.2. Адрес объекта 662653, Красноярский край, Краснотуранский район, с. Лебяжье, ул. Маяковского, 19
- 1.3. Сведения о размещении объекта:
  - отдельно стоящее здание 2 этажа, 586,3 кв.м
  - часть здания \_\_\_\_\_ этажей (или на \_\_\_\_\_ этаже), \_\_\_\_\_ кв.м
  - наличие прилегающего земельного участка (да, нет); 4272,5 кв.м
- 1.4. Год постройки здания 1968, последнего капитального ремонта \_\_\_\_\_
- 1.5. Дата предстоящих плановых ремонтных работ: текущего 2019, капитального \_\_\_\_\_
- 1.6. Название организации (учреждения), (полное юридическое наименование – согласно Уставу, краткое наименование) Краевое государственное бюджетное общеобразовательное учреждение "Лебяженская школа-интернат", КГБОУ "Лебяженская школа-интернат"
- 1.7. Юридический адрес организации (учреждения) 662653, Красноярский край, Краснотуранский район, с. Лебяжье, ул. Маяковского, 19

2. Характеристика деятельности организации на объекте

Дополнительная информация реализация адаптированных основных общеобразовательных программ для детей с умственной отсталостью

3. Состояние доступности объекта

3.1 Путь следования к объекту пассажирским транспортом \_\_\_\_\_

(описать маршрут движения с использованием пассажирского транспорта)

наличие адаптированного пассажирского транспорта к объекту \_\_\_\_\_

3.2 Путь к объекту от ближайшей остановки пассажирского транспорта:

3.2.1 расстояние до объекта от остановки транспорта 350 м

3.2.2 время движения (пешком) 5 мин

3.2.3 наличие выделенного от проезжей части пешеходного пути (да, нет),

3.2.4 Перекрестки: нерегулируемые; регулируемые, со звуковой сигнализацией, таймером; нет

3.2.5 Информация на пути следования к объекту: акустическая, тактильная, визуальная; нет

3.2.6 Перепады высоты на пути: есть, нет (описать уклон на пути следования ул. Маяковского)

Их обустройство для инвалидов на коляске: да, нет (\_\_\_\_\_)

3.3 Организация доступности объекта для инвалидов – форма обслуживания

№	Категория инвалидов (вид нарушения)	Вариант организации доступности объекта (формы обслуживания)*
1.	Все категории инвалидов и МГН	ВНД
	<i>в том числе инвалиды:</i>	

2	передвигающиеся на креслах-колясках	ВНД
3	с нарушениями опорно-двигательного аппарата	ДУ
4	с нарушениями зрения	ДУ
5	с нарушениями слуха	ДУ
6	с нарушениями умственного развития	А

\* - указывается один из вариантов: «А», «Б», «ДУ», «ВНД»

### 3.4 Состояние доступности основных структурно-функциональных зон

№ п/п	Основные структурно-функциональные зоны	Состояние доступности, в том числе для основных категорий инвалидов**	Приложение	
			№ на плане	№ фото
1	Территория, прилегающая к зданию (участок)	ДП-И (С,У)	1,2	1-4
2	Вход (входы) в здание	ДП-И (У)	3-6	5-9
3	Путь (пути) движения внутри здания (в т.ч. пути эвакуации)	ДП-И (О,Г,У)	7,8,9	10-26,33
4	Зона целевого назначения здания (целевого посещения объекта)	ДП-И (Г,У)	10,11	27-33
5	Санитарно-гигиенические помещения	ДП-И (Г,У)	12-14	34-38
6	Система информации и связи (на всех зонах)	ДП-И (К,О,Г,У)		
7	Пути движения к объекту (от остановки транспорта)	ДП-В		

\*\* Указывается: ДП-В - доступно полностью всем; ДП-И (К, О, С, Г, У) – доступно полностью избирательно (указать категории инвалидов); ДЧ-В - доступно частично всем; ДЧ-И (К, О, С, Г, У) – доступно частично избирательно (указать категории инвалидов); ДУ - доступно условно, ВНД - недоступно

3.5. Итоговое заключение о состоянии доступности ОСИ: полная доступность только для инвалидов с нарушениями умственного развития

## 4. Управленческое решение (проект)

### 4.1. Рекомендации по адаптации основных структурных элементов объекта:

№	Основные структурно-функциональные зоны объекта	Рекомендации по адаптации объекта (вид работы)*
1	Территория, прилегающая к зданию (участок)	текущий ремонт
2	Вход (входы) в здание	капитальный ремонт
3	Путь (пути) движения внутри здания (в т.ч. пути эвакуации)	капитальный ремонт
4	Зона целевого назначения здания (целевого посещения объекта)	капитальный ремонт
5	Санитарно-гигиенические помещения	капитальный ремонт
6	Система информации на объекте (на всех зонах)	капитальный ремонт
7	Пути движения к объекту (от остановки транспорта)	—
8.	Все зоны и участки	капитальный ремонт

\*- указывается один из вариантов (видов работ): не нуждается; ремонт (текущий, капитальный); индивидуальное решение с ТСР; технические решения невозможны – организация альтернативной формы обслуживания

### 4.2. Период проведения работ 2019-2030

в рамках исполнения \_\_\_\_\_

(указывается наименование документа: программы, плана)

4.3 Ожидаемый результат (по состоянию доступности) после выполнения работ по адаптации доступность объекта для всех категорий инвалидов и МГН

Оценка результата исполнения программы, плана (по состоянию доступности) \_\_\_\_\_

4.4. Для принятия решения требуется, не требуется (нужное подчеркнуть):

4.4.1. согласование на Комиссии \_\_\_\_\_

(наименование Комиссии по координации деятельности в сфере обеспечения доступной среды жизнедеятельности для инвалидов и других МГН)

4.4.2. согласование работ с надзорными органами (в сфере проектирования и строительства, архитектуры, охраны памятников, другое - указать)

отдел архитектуры Краснотуранского района

4.4.3. техническая экспертиза; разработка проектно-сметной документации;

4.4.4. согласование с вышестоящей организацией (собственником объекта);

4.4.5. согласование с общественными организациями инвалидов \_\_\_\_\_ ;

4.4.6. другое \_\_\_\_\_

Имеется заключение уполномоченной организации о состоянии доступности объекта (наименование документа и выдавшей его организации, дата), прилагается \_\_\_\_\_

4.7. Информация может быть размещена (обновлена) на Карте доступности субъекта РФ www.ucoz.lebkorr.ru сайт КГБОУ "Лебяженская школа-интернат"

(наименование сайта, портала)

## 5. Особые отметки

Приложения:

Результаты обследования:

1. Территории, прилегающей к объекту на 2 л.

2. Входа (входов) в здание на 2 л.

3. Путей движения в здании на 2 л.

4. Зоны целевого назначения объекта на 2 л.

5. Санитарно-гигиенических помещений на 2 л.

6. Системы информации (и связи) на объекте на 2 л.

Результаты фотофиксации на объекте \_\_\_\_\_ на 20 л.

Пэтажные планы, паспорт БТИ \_\_\_\_\_ на 4 л.

Другое (в том числе дополнительная информация о путях движения к объекту) планы эвакуации

Руководитель рабочей группы

Директор Эбель Виктор Рейнгольдович


(Должность, Ф.И.О.)

  
(Подпись)

Члены рабочей группы:

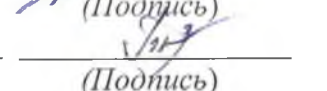
Зам. директора по АХР Шестаков Владимир Алексеевич

(Должность, Ф.И.О.)

  
(Подпись)

Зам директора по ВР Полуляхова Татьяна Викторовна

(Должность, Ф.И.О.)

  
(Подпись)


В том числе:

представители общественных организаций инвалидов

Директор центра комплексного обслуживания населения

Краснотуранского района Бычкова Наталья Николаевна

(Должность, Ф.И.О.)

  
(Подпись)

Управленческое решение согласовано « 10 » января 2019 г. (протокол № 1 )

Комиссией (название) по проведению обследования и паспортизации объектов и предоставляемых услуг в сфере образования

I Результаты обследования:

1. Территории, прилегающей к зданию (участка) Краевое государственное бюджетное общеобразовательное учреждение «Лебяженская школа-интернат», 662653, Россия, Красноярский край, Краснотуранский район, с. Лебяжье, ул. Маяковского, 19

*(Наименование объекта, адрес)*

№	Наименование функционально-планировочного элемента	Наличие элемента			Выявленные нарушения и замечания		Работы по адаптации объектов	
		есть/нет	№ на плане	№ фото	Содержание	Значимо для инвалида (категория)	Содержание	Виды работ
1.1	Вход (входы) на территорию	есть	1	1	в проеме ограждения входа на территорию расположен турникет (вертушка)	К	демонтировать турникет	ТР
1.2	Путь (пути) движения на территории	есть	2	2,3	отсутствуют указатели направления движения	К,О,Г	установка указателей направления движения	ТР
1.3	Лестница (наружная)	нет						
1.4	Пандус (наружный)	нет						
1.5	Автостоянка и парковка	нет			отсутствует автостоянка и парковка	К,О		ТР невозможны
1.6	Общие требования к зоне				указатели направления движения, оборудованная автостоянка и парковка, наличие мест отдыха			

II Заключение по зоне:

Наименование структурно-функциональной зоны	Состояние доступности* (к пункту 3.4 Акта обследования ОСИ)	Приложение		Рекомендации по адаптации (вид работы)** к пункту 4.1 Акта обследования ОСИ
		№ на плане	№ фото	
Территория, прилегающая к зданию	ДП-И (С,У)	1,2	1-4	текущий ремонт

\* указывается: ДП-В - доступно полностью всем; ДП-И (К, О, С, Г, У) – доступно полностью избирательно (указать категории инвалидов); ДЧ-В - доступно частично всем; ДЧ-И (К, О, С, Г, У) –

*доступно частично избирательно (указать категории инвалидов); ДУ - доступно условно, ВНД - недоступно*

*\*\*указывается один из вариантов: не нуждается; ремонт (текущий, капитальный); индивидуальное решение с ТСР; технические решения невозможны – организация альтернативной формы обслуживания*

Комментарий к заключению: на территории, прилегающей к зданию, отсутствуют указатели направления движения, отсутствует автостоянка и парковка технические решения невозможны – организация альтернативной формы обслуживания, наличие мест отдыха.

I Результаты обследования:

2. Входа (входов) в здание Краевое государственное бюджетное общеобразовательное учреждение «Лебяженская школа-интернат», 662653, Россия, Красноярский край, Краснотуранский район, с. Лебяжье, ул. Маяковского, 19

(Наименование объекта, адрес)

№ п/п	Наименование функционально-планировочного элемента	Наличие элемента			Выявленные нарушения и замечания		Работы по адаптации объектов	
		есть/нет	№ на плане	№ фото	Содержание	Значимо для инвалида (категория)	Содержание	Виды работ
2.1	Лестница (наружная)	есть	3	5,6	отсутствие твердого нескользящего покрытия, поручней, рельефной (тактильной) полосы перед маршем	О,С,Г	установка твердого нескользящего покрытия, оборудованные поручнями, нанесение рельефной (тактильной) полосы перед маршем	ТР
2.2	Пандус (наружный)	нет			отсутствует пандус	К	требуется установка пандуса	КР
2.3	Входная площадка (перед дверью)	есть	4	6,7	отсутствие твердого нескользящего покрытия, ограждения на входной площадке	К,О,С	установка твердого нескользящего покрытия, ограждения на входной площадке	ТР
2.4	Дверь (входная)	есть	5	6,8	перед дверью имеется порог, превышающий 0,025м, отсутствует кнопка вызова персонала	К,О,С	уменьшение высоты порога перед дверью, установка кнопки вызова персонала	КР
2.5	Тамбур	есть	6	9	имеется ступень 0,08м	К,О,С	установка ramпы через ступень	ТР
	Общие требования к зоне				наличие твердого нескользящего покрытия, поручней, ограждений, рельефная (тактильная) полоса перед маршем,			

					кнопка вызова персонала, порог менее 0,025м, навес			
--	--	--	--	--	--	--	--	--

II Заключение по зоне:

Наименование структурно-функциональной зоны	Состояние доступности*(к пункту 3.4 Акта обследования ОСИ)	Приложение		Рекомендации по адаптации (вид работы)**к пункту 4.1 Акта обследования ОСИ
		№ на плане	№ фото	
Вход в здание	ДП-И (У)	3,4,5,6	5-9	капитальный ремонт

\* указывается: ДП-В - доступно полностью всем; ДП-И (К, О, С, Г, У) – доступно полностью избирательно (указать категории инвалидов); ДЧ-В - доступно частично всем; ДЧ-И (К, О, С, Г, У) – доступно частично избирательно (указать категории инвалидов); ДУ - доступно условно, ВНД - недоступно

\*\*указывается один из вариантов: не нуждается; ремонт (текущий, капитальный); индивидуальное решение с ТСП; технические решения невозможны – организация альтернативной формы обслуживания

Комментарий к заключению: отсутствие твердого нескользящего покрытия, поручней, ограждения на входной площадке, рельефной (тактильной) полосы перед маршем, кнопки вызова персонала, перед дверью имеется порог, превышающий 0,025м, на выходе из тамбура имеется ступень 0,08м

I Результаты обследования:

3. Пути (путей) движения внутри здания (в т.ч. путей эвакуации) Краевое государственное бюджетное общеобразовательное учреждение «Лебяженская школа-интернат», 662653, Россия, Красноярский край, Краснотуранский район, с. Лебяжье, ул. Маяковского, 19

*(Наименование объекта, адрес)*

№ п/п	Наименование функционально-планировочного элемента	Наличие элемента			Выявленные нарушения и замечания		Работы по адаптации объектов	
		есть/нет	№ на плане	№ фото	Содержание	Значимо для инвалида (категория)	Содержание	Виды работ
3.1	Коридор (вестибюль, зона ожидания, галерея, балкон)	есть	7	10, 11, 12, 13, 14	отсутствуют тактильные обозначения, ширина 1,3м	С	нанесение тактильных обозначений	ТР
3.2	Лестница (внутри здания)	есть	8	14, 15, 16, 17, 18, 19, 20	Отсутствует рельефная (тактильная) полоса перед маршем	С	нанесение рельефной (тактильной) полосы перед маршем	ТР
3.3	Пандус (внутри здания)	нет			отсутствует для колясочника в доступ на 2-ой этаж и к запасному выходу в связи с отсутствием пандуса	К	установка переносного пандуса на лестнице к запасному выходу	ТР невозможны
3.4	Лифт пассажирский (или подъемник)	нет						
3.5	Дверь	нет						
3.6	Пути эвакуации (в т.ч. зоны безопасности)	есть	9	20, 21, 22, 23, 24, 33	отсутствие тактильной предупредительной информации о препятствии, высота порога двери запасного выхода > 0,025	К,С	нанесение тактильных обозначений, уменьшение высоты порога запасного выхода	КР
	Общие требования к				наличие тактильной			



	зоне				предупредительной информации о препятствии, рельефная (тактильная) полоса перед маршем лестницы, беспрепятственный доступ к запасному выходу, ширина полосы движения в коридорах при открытых дверях >1,2м		
--	------	--	--	--	--	--	--

II Заключение по зоне:

Наименование структурно-функциональной зоны	Состояние доступности* (к пункту 3.4 Акта обследования ОСИ)	Приложение		Рекомендации по адаптации (вид работы)**к пункту 4.1 Акта обследования ОСИ
		№ на плане	№ фото	
Пути движения внутри здания	ДП-И (О,Г,У)	7,8,9	10-26, 33	капитальный ремонт

\* указывается: ДП-В - доступно полностью всем; ДП-И (К, О, С, Г, У) – доступно полностью избирательно (указать категории инвалидов); ДЧ-В - доступно частично всем; ДЧ-И (К, О, С, Г, У) – доступно частично избирательно (указать категории инвалидов); ДУ - доступно условно, ВНД - недоступно

\*\*указывается один из вариантов: не нуждается; ремонт (текущий, капитальный); индивидуальное решение с ТСР; технические решения невозможны – организация альтернативной формы обслуживания

Комментарий к заключению: отсутствует для колясочников доступ на 2-ой этаж и к запасному выходу т.к. отсутствует пандус, рельефная (тактильная) полоса перед маршем, высота порога двери запасного выхода > 0,025, отсутствие визуальной и тактильной предупредительной информации о препятствии.

I Результаты обследования:

4. Зоны целевого назначения здания (целевого посещения объекта) Краевое государственное бюджетное общеобразовательное учреждение «Лебяженская школа-интернат», 662653, Россия, Красноярский край, Краснотуранский район, с. Лебяжье, ул. Маяковского, 19

*(Наименование объекта, адрес)*

Вариант I – зона обслуживания инвалидов

№	Наименование функционально-планировочного элемента	Наличие элемента			Выявленные нарушения и замечания		Работы по адаптации объектов	
		есть/нет	№ на плане	№ фото	Содержание	Значимо для инвалида (категория)	Содержание	Виды работ
4.1	Кабинетная форма обслуживания	есть	10	27, 28	отсутствие тактильных обозначений кабинетов, ширина дверных проемов <0,9м, высота порога >0,025	К,С	нанесение тактильных обозначений кабинетов, увеличение ширины дверных проемов, уменьшение высоты порогов	КР
4.2	Зальная форма обслуживания	есть	11	29, 30, 31, 32, 33	на пути к зальной форме обслуживания имеются ступени	К,О,С	установка рампы (пандуса) для прохода через ступени	КР
4.3	Прилавочная форма обслуживания	нет						
4.4	Форма обслуживания с перемещением по маршруту	нет						
4.5	Кабина индивидуального обслуживания	нет						
	Общие требования к зоне				ширина дверных проемов >0,9м, высота порогов <0,025м			

II Заключение по зоне:

Наименование структурно-функциональной зоны	Состояние доступности*(к пункту 3.4 Акта обследования ОСИ)	Приложение		Рекомендации по адаптации (вид работы)** к пункту 4.1 Акта обследования ОСИ
		№ на плане	№ фото	
Зоны целевого назначения здания	ДП-И (Г,У)	10,11	27-33	капитальный ремонт

\* указывается: ДП-В - доступно полностью всем; ДП-И (К, О, С, Г, У) – доступно полностью избирательно (указать категории инвалидов); ДЧ-В - доступно частично всем; ДЧ-И (К, О, С, Г, У) – доступно частично избирательно (указать категории инвалидов); ДУ - доступно условно, ВНД - недоступно

\*\*указывается один из вариантов: не нуждается; ремонт (текущий, капитальный); индивидуальное решение с ТСР; технические решения невозможны – организация альтернативной формы обслуживания

Комментарий к заключению: отсутствие тактильных обозначений кабинетов, ширина дверных проемов в классах <0,9м, высота порога >0,025, на пути к зальной форме обслуживания имеются ступени

I Результаты обследования:

5. Санитарно-гигиенических помещений Краевое государственное бюджетное общеобразовательное учреждение «Лебяженская школа-интернат», 662653, Россия, Красноярский край, Краснотуранский район, с. Лебяжье, ул. Маяковского, 19

(Наименование объекта, адрес)

№	Наименование функционально-планировочного элемента	Наличие элемента			Выявленные нарушения и замечания		Работы по адаптации объектов	
		есть/нет	№ на плане	№ фото	Содержание	Значимо для инвалида (категория)	Содержание	Виды работ
5.1	Туалетная комната	есть	12	34, 35, 36	размеры туалетных кабинок 1,1х0,8м. отсутствует тактильная направляющая полоса к унитазу, раковине, отсутствуют кнопка вызова персонала, крючки для одежды, костылей и других принадлежностей, поручни, штанги	К,О,С	нанесение тактильных направляющих полос, установка кнопки вызова персонала, крючков для одежды, костылей и других принадлежностей, поручней, штанги	КР
5.2	Душевая/ванная комната	есть	13					
5.3	Бытовая комната (гардеробная)	есть	14	37, 38	отсутствуют скамейки	О	установка скамеек	ТР
	Общие требования к зоне				размеры туалетных кабинок не менее 1,8х1,65м. проход к месту не менее 1,8м. наличие тактильной направляющей полосы к унитазу,			

					раковине, кнопки вызова персонала, крючков для одежды, костылей и т.д, поручни, штанги		
--	--	--	--	--	--	--	--

II Заключение по зоне:

Наименование структурно-функциональной зоны	Состояние доступности*(к пункту 3.4 Акта обследования ОСИ)	Приложение		Рекомендации по адаптации (вид работы)**к пункту 4.1 Акта обследования ОСИ
		№ на плане	№ фото	
Санитарно-гигиенические помещения	ДП-И (Г,У)	12,13,14	34-38	капитальный ремонт

\* указывается: ДП-В - доступно полностью всем; ДП-И (К, О, С, Г, У) – доступно полностью избирательно (указать категории инвалидов); ДЧ-В - доступно частично всем; ДЧ-И (К, О, С, Г, У) – доступно частично избирательно (указать категории инвалидов); ДУ - доступно условно, ВНД - недоступно

\*\*указывается один из вариантов: не нуждается; ремонт (текущий, капитальный); индивидуальное решение с ТСР; технические решения невозможны – организация альтернативной формы обслуживания

Комментарий к заключению: технические решения для расширения туалетных кабинок отсутствуют, отсутствует тактильная направляющая полоса к унитазу, раковине, отсутствуют кнопка вызова персонала, крючки для одежды, костылей и других принадлежностей, поручни, штанги, в гардеробе отсутствуют скамейки.

I Результаты обследования:

6. Системы информации на объекте Краевое государственное бюджетное общеобразовательное учреждение «Лебяженская школа-интернат», 662653, Россия, Красноярский край, Краснотуранский район, с. Лебяжье, ул. Маяковского, 19

*(Наименование объекта, адрес)*

№	Наименование функционально-планировочного элемента	Наличие элемента			Выявленные нарушения и замечания		Работы по адаптации объектов	
		есть/нет	№ на плане	№ фото	Содержание	Значимо для инвалида (категория)	Содержание	Виды работ
6.1	Визуальные средства	есть						
6.2	Акустические средства	есть			имеется только звуковая сигнализация о пожаре и др. чрезвычайных ситуациях	С	необходимо внести изменения в акустические средства информации	КР
6.3	Тактильные средства	нет			отсутствует информация, выполненная шрифтом Брайля	С	размещение тактильных средств информации об организации, услуге и в местах движения	ТР
	Общие требования к зоне				наличие тактильных средств информации			

II Заключение по зоне:

Наименование структурно-функциональной зоны	Состояние доступности* (к пункту 3.4 Акта обследования ОСИ)	Приложение		Рекомендации по адаптации (вид работы)** к пункту 4.1 Акта обследования ОСИ
		№ на плане	№ фото	
Система информации на объекте	ДП-И (К,О,Г,У)			капитальный ремонт

\* указывается: ДП-В - доступно полностью всем; ДП-И (К, О, С, Г, У) – доступно полностью избирательно (указать категории инвалидов); ДЧ-В - доступно частично всем; ДЧ-И (К, О, С, Г, У) – доступно частично избирательно (указать категории инвалидов); ДУ - доступно условно, ВНД - недоступно

\*\*указывается один из вариантов: не нуждается; ремонт (текущий, капитальный); индивидуальное решение с ТСР; технические решения невозможны – организация альтернативной формы обслуживания

Комментарий к заключению: имеется только звуковая сигнализация о пожаре и др. чрезвычайных ситуациях, отсутствует информация, выполненная шрифтом Брайля

---